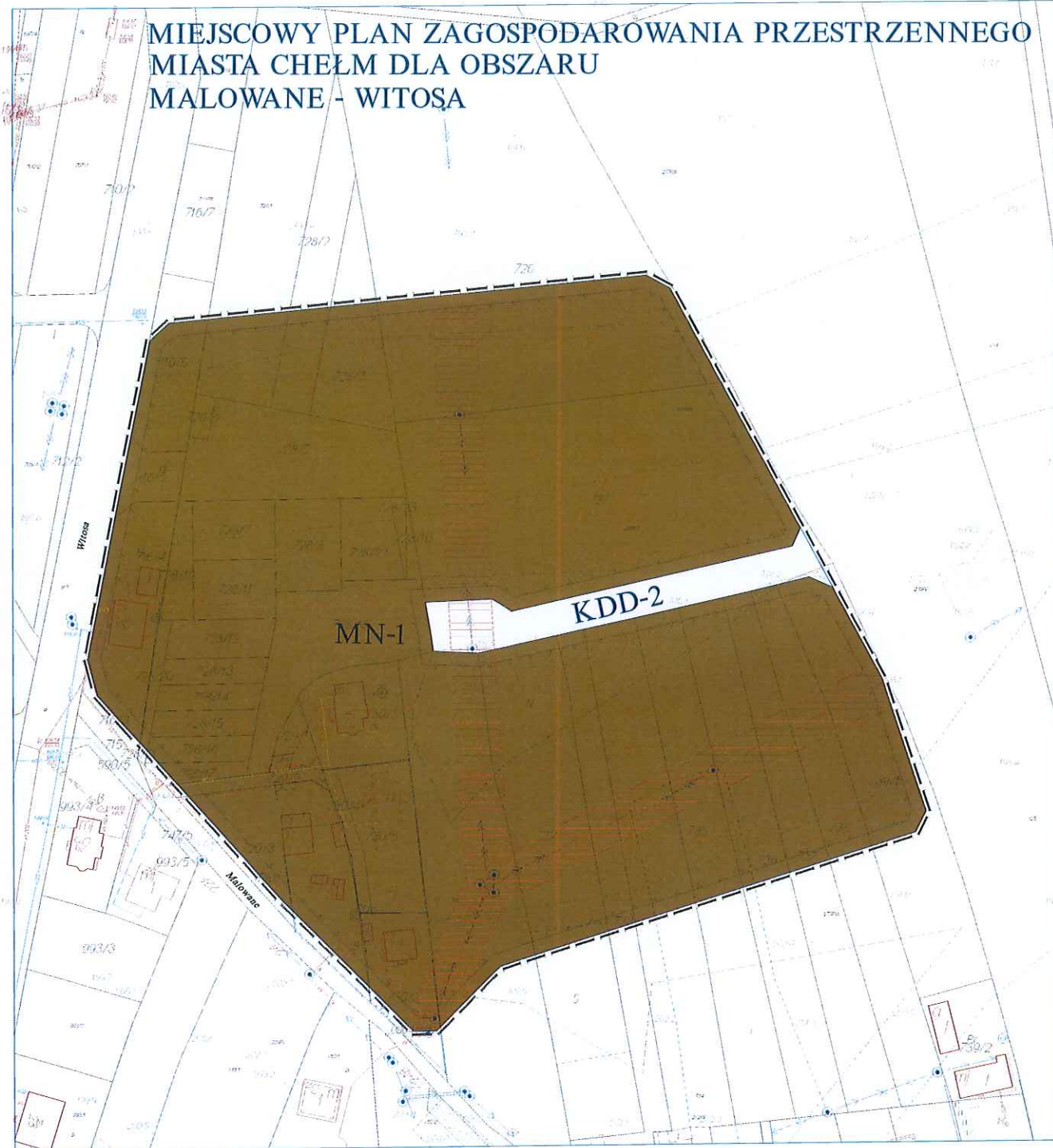


MIEJSCOWY PLAN ZAGOSPODAROWANIA PRZESTRZENNEGO  
MIASTA CHEŁM DLA OBSZARU  
MALOWANE - WITOŚA



ZAŁĄCZNIK NR 1  
DO UCHWAŁY NR  
RADY MIASTA CHEŁM  
z dnia





SKALA 1:1000



WYRYS ZE STUDIUM UWARUNKOWAŃ I KIERUNKÓW  
ZAGOSPODAROWANIA PRZESTRZENNEGO MIASTA CHEŁM



OZNACZENIA

-  GRANICE OBSZARU OBJĘTEGO PLANEM
-  LINIE ROZGRANICZAJĄCE TERENY O RÓŻNYM PRZEZNACZENIU  
LUB RÓŻNYCH ZASADACH ZAGOSPODAROWANIA
-  NIEPRZEKACZALNE LINIE ZABUDOWY
-  STREFY ODDZIAŁYWANIA OD ISTNIEJĄCYCH  
LINII ELEKTROENERGETYCZNYCH

PRZEZNACZENIE TERENU

-  TEREN ZABUDOWY MIESZKANIOWEJ JEDNORODZINNEJ
-  TEREN DROGI PUBLICZNEJ KLASY DOJAZDOWEJ

Cały obszar objęty planem leży w zasięgu Głównego Zbiornika Wód Podziemnych  
Nr 407 (Chełm-Zamość)

OPRACOWANIE WYKONANO W DEPARTAMENCIE ARCHITEKTURY GEODEZJI I INWESTYCJI  
URZĘDU MIASTA CHEŁM

ZESPÓŁ AUTORSKI:     mgr Krzysztof Kamiński  
                             mgr inż. Alleja Szwed  
                             mgr inż. Dorota Tworek-Kodentec  
                             mgr Paweł Piłzga

DYREKTOR DEPARTAMENTU: inż. Radosław Wnuk